










**LEENDA**

**LIÑAS AÉREAS**

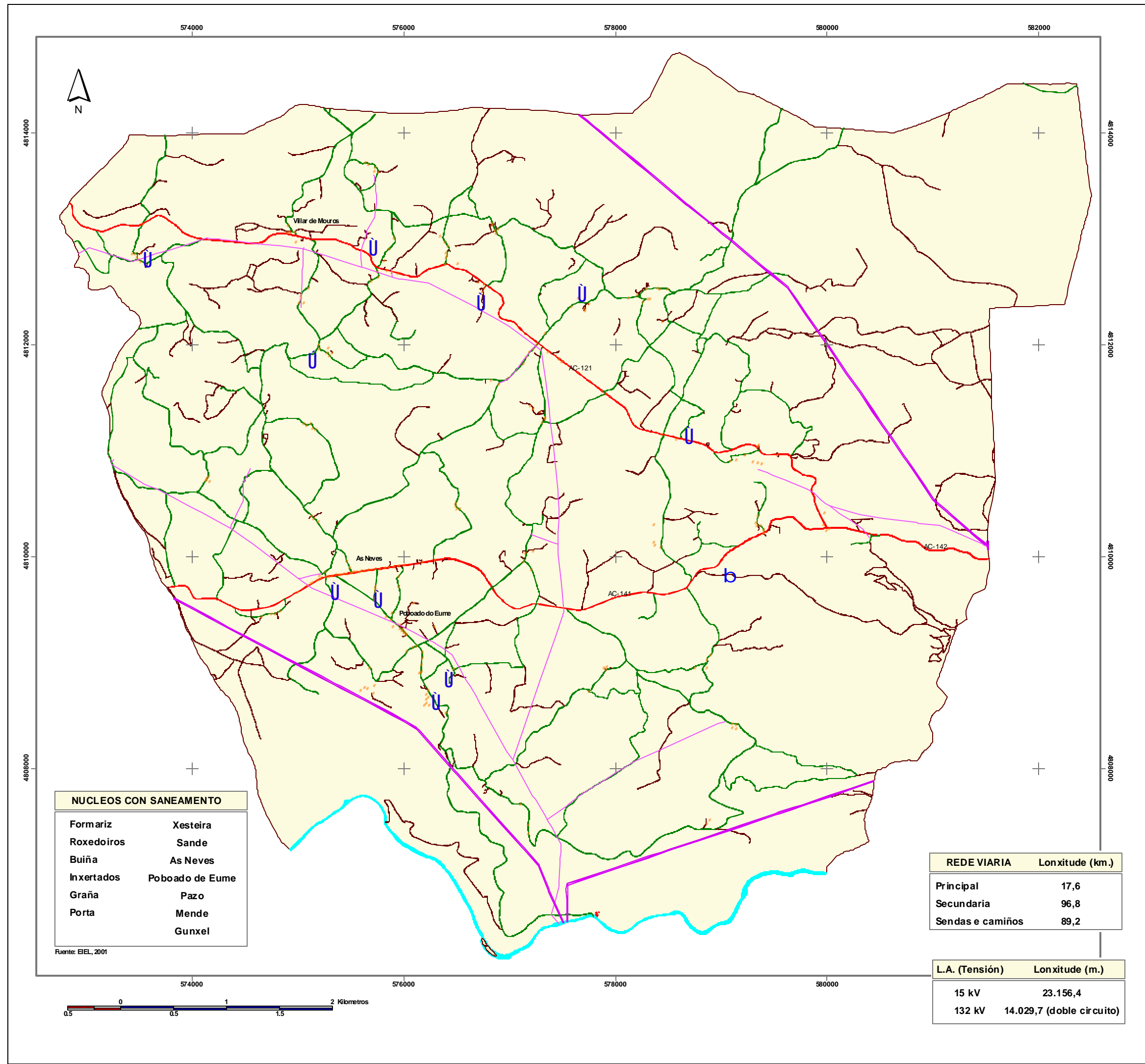
-  Alta Tensión [132kV]
-  Media Tensión [15kV]

**REDE VIARIA**

-  Rede viaria principal
-  Rede viaria secundaria
-  Sendas e camiños
-  Vertedoiro
-  EDAR secundarias
-  EDAR primarias
-  Alumeado en núcleos

**PLANO DE INFORMACIÓN**

TITULO	<b>INFRAESTRUCTURAS</b>	Nº PLANO :
ESCALA	<b>1:35000</b>	<b>17</b>
REDACTOR	Antonio de Vega Rodríguez - Arquitecto	



**NUCLEOS CON SANEAMENTO**

Formariz	Xesteira
Roxedoiros	Sande
Buiña	As Neves
Inxertados	Poboado de Eume
Graña	Pazo
Porta	Mende
	Gunxel

Fuente: EIEL, 2001

REDE VIARIA	Lonxitude (km.)
Principal	17,6
Secundaria	96,8
Sendas e camiños	89,2

L.A. (Tensión)	Lonxitude (m.)
15 kV	23.156,4
132 kV	14.029,7 (doble circuito)