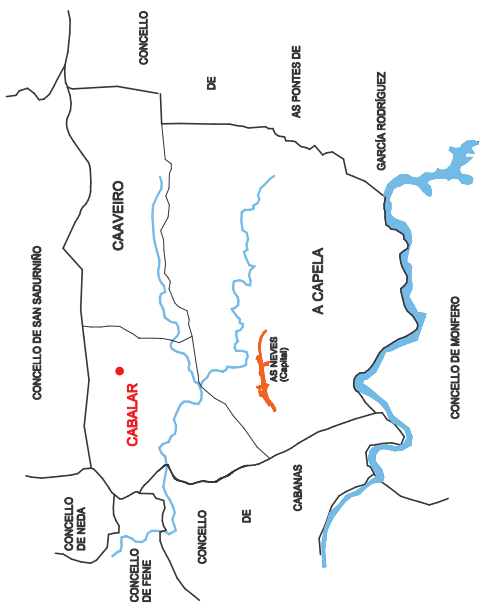




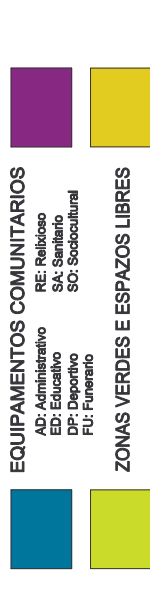
PLAN XERAL DE ORDENACIÓN MUNICIPAL  
CONCELLO DE A CAPELA



DELIMITACIÓN DO SOLO DE NÚCLEO RURAL  
ORDENANZAS EN SOLO DE NÚCLEO RURAL



DOTACIÓN LOCAL  
DOTACIÓN LOCALS / SISTEMAS XERAIS



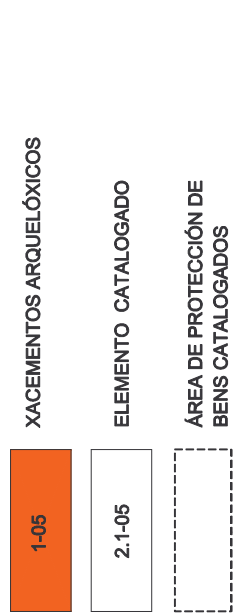
ALIÑACIÓN E RASANTES

ALIÑACIÓN DO VIAL

ANCHO DE RÚA ( E= Existente )

LIÑA LÍMITE DE EDIFICACIÓN

PROTECCIÓN DE BENS CATALOGADOS



LÍMITE S.R.P. DAS AUGAS

DELIMITACIÓN DE NUCLEOS RURAIS

NÚCLEO	OS INXERTADOS	Nº DE PLANO	12
PARROQUIA	Sib. MARIA DE CABALAR		
ESCALA	1/2.000		
REDACTOR	ANTONIO DE VEGA RODRIGUEZ - ARQUITECTO		

